

# COMMUNE DE QUINTENAS

## PLAN DE ZONAGE

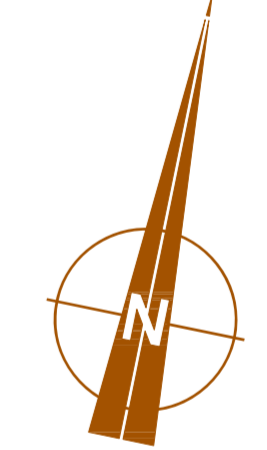
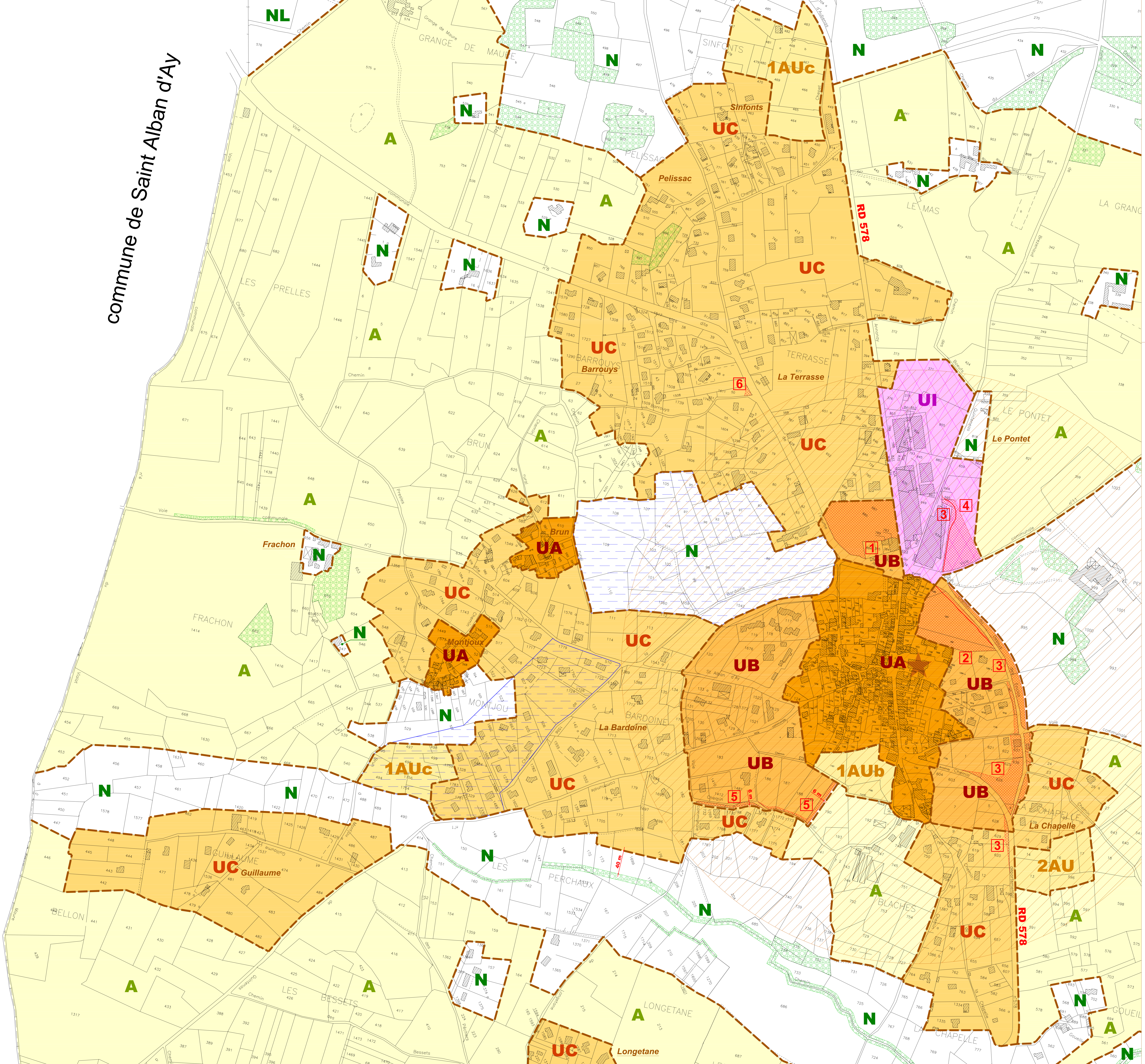
Modifications simplifiées

4.2


Approuvé le : 16.05.1983  
Révision n° 1 approuvée le : 18.06.1993  
Révision n° 2 prescrite le : 26.10.2001  
Révision n° 2 approuvée le : 25.02.2009

Alain GERONDET Architecte Urbaniste LYON

Commune de Saint Alban d'Ay



Echelle : 1 / 2 000 °



### LEGENDE

- Limite de zone et de secteur
- Emplacement réservé
- Risques d'inondations
- Espaces boisés classés
- Numéro de l'opération
- Servitudes de protection des monuments historiques